



© Photo Laurent MIGNAUX - MEDDTL

Table ronde des gestionnaires de la façade MMN



Carnet – 10 & 11 juin 2014



Déroulé des journées

Mardi 10 juin 2014

✦ 10h30-12h30 : Séance en plénière

Introduction (Christophe AULERT et Isabelle RAUSS)

Présentation du RTE Défense (Marc GUEGAN)

PEGASEAS (Laëtitia PETIT)

LIFE Pêche à pied (Gaëlle AMICE)



✦ 14h00-16h30 : Séance en plénière

PANACHE (Gérald MANNAERTS, Sonia CARRIER et Line HENRY)

- Sciences participatives dans la Manche utilisation de l'outil Biolit dans le suivi des espèces envahissantes dans la Manche (Tristan DIMEGLIO)
- Boite à outils et plans de gestion (Gwendal DOREL)
- Le réseau des AMPs : analyse de la cohérence écologique (Benjamin PONGE)



✦ 16h45-18h30 : Séances en ateliers

Atelier 1 : Police et réglementation (Marc GUEGAN et Barthélémy GONELLA)

- Coordination des pouvoirs de police dans les AMP et implication de la chaîne judiciaire associée
- Signalétique maritime des périmètres en réserve et zones réglementées au sein des AMP



Atelier 2 : GT Observatoire oiseaux marins et côtiers Manche-Mer du Nord (Christophe AULERT)

- Point sur les actions 2014
- Besoin 2015 à 2017 et futur projet Interreg



Atelier 3 : GT Observatoire mammifères marins Manche-Mer du Nord (Gérald MANNAERTS et François GALLY)

- Etat des lieux des actions menées en Manche
- Besoin et possibilité pour le montage d'un futur projet européen



Atelier 4 : GT Habitats (Gwenola de ROTON et Laëtitia PETIT)

- Tour des projets de connaissance (Estamp, Inter, Life Pêche à pied, PANACHE,...)
 - Relation habitat/gestion
 - Besoin des gestionnaires



Mercredi 11 juin 2014

✦ 8h30-11h00 : Suite des ateliers

Atelier 2b et 3b : Prédateurs supérieurs (GT oiseaux marins et côtiers et mammifères marins)
(Christophe AULERT et Gérald MANNAERTS)

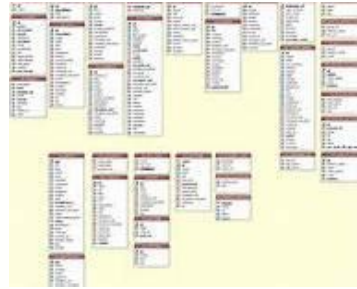
- Projet Interreg Prédateurs supérieurs
- Interaction activités humaines/prédateurs supérieurs



Atelier 4b : Habitats

(Gwenola DE ROTON – Laëtitia PETIT)

- Lien recherche/Gestion : allier acquisition de connaissance et gestion des habitats
- Quelles pistes pour un projet de coopération ? (zone de références, couple pression/habitat,...)



Atelier 5 : Base de données MAIA-OSPAR-PANACHE (Sonia CARRIER)

- Modification d'un outil international au service des gestionnaires
 - Mise à jour et remplissage
 - Utilisation du web-SIG



✦ 11h15-12h30 : Séance en plénière

Restitution des Ateliers

- ▲ Police et réglementation
- ▲ Projet Interreg Prédateurs supérieurs
- ▲ Projet Interreg Habitats

Présentation du projet LIFE OMEGA sur des sites ateliers de la SRM MMN (Amélie BOUE à confirmer)



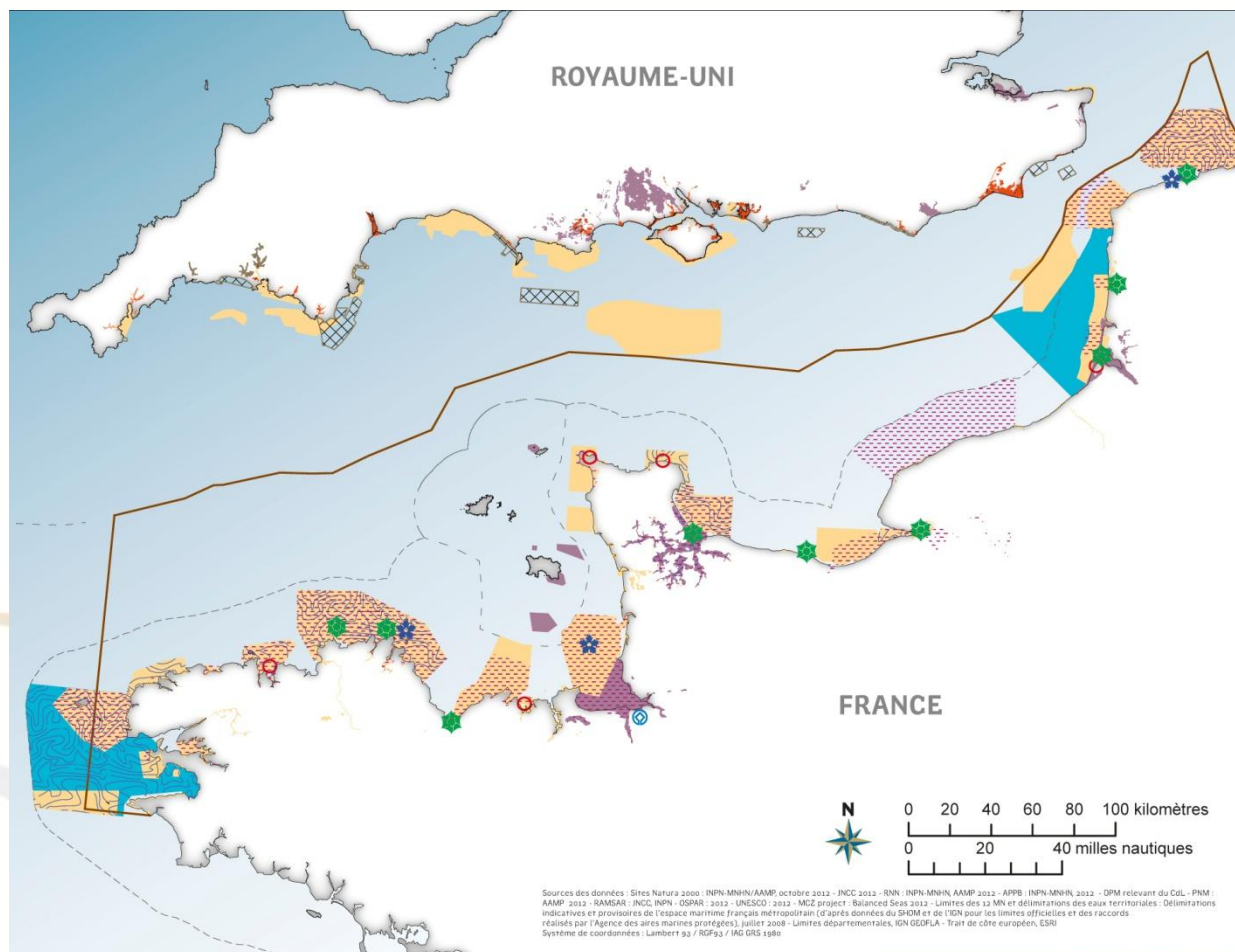
DCSMM (Anne CORNEE) :

- Présentation des programmes de mesure et de surveillance en cours
- Implication dans la gestion des AMP
- Articulation avec les autres politiques, directives...
- Acteurs impliqués

14h00-17h00 : Visite de terrain en Baie du Mont Saint Michel



Présentation de l'équipe



Réseau d'aires marines protégées de la sous-région Manche Mer du Nord

Sites Natura 2000

Directive Habitats Faune Flore

Sites d'importance communautaire (SIC) ou propositions de sites (pSIC)

Directive Oiseaux

Zones de protection spéciale (ZPS)

Aires marines protégées hors Natura 2000

★ Réserves naturelles nationales et régionales

○ Arrêté de protection de biotope

★ Domaine public maritime relevant du Conservatoire du littoral

⊙ Bien inscrit sur la liste du patrimoine mondial UNESCO

⊕ Réserve de Biosphère (UNESCO)

■ Parc naturel marin

||| Zone marine protégée OSPAR

■ Zone humide d'importance internationale (RAMSAR)

■ Site of spécial scientific interest SSSI

⊗ MCZ in project

Délimitations maritimes

--- Mer territoriale (12 milles nautiques)

--- Frontière maritime ou délimitation du plateau continental juridique ou limite selon accords de pêche (Guernesey)

— Sous région marine Manche mer du Nord



ANTENNE MANCHE MER DU NORD

Christophe AULERT

Responsable de l'Antenne

☎ : 02 32 85 38 61 - 06 33 27 79 20

Corinne DEFeyer

Assistante

☎ : 02 32 85 38 65

CONNAISSANCE, EXPERTISE ET GESTION

XXX

CM : Natura 2000 - Baie de Seine Occidentale, Patrimoine
Naturel, Oiseaux et Mammifères Marins

☎ : 02 32 85 38 63 - 06 87 89 84 39

Observatoire Oiseaux RNN et RNR-PACOMM
Animation réseau gestionnaires
Relation avec les scientifiques

Recrutement en cours

Gwenola DE ROTON

CM : Natura 2000- Baie de Seine Orientale, Habitats et
Fonctionnalités

☎ : 02 32 85 38 64 - 06 77 99 06 87

CARTHAM- RNN et RNR- ZCH
Risques pêche
Relation avec les scientifiques
Cohérence réseau d'AMP

Arrivée avril 2013

Morgane REMAUD

CM : Natura 2000 - Pays de Caux, Usages Industriels et
Aménagements Maritimes

☎ : 02 32 85 90 86 - 06 87 90 69 55

EMR, Ports, Granulats, Grands Usages
Etude d'Incidence
AOT

Arrivée mai 2013

Antonin HUBERT

CM : Natura 2000 - Nord Pas de Calais, Pêche, Aquaculture
et Usages de loisir

☎ : 02 32

Pêche- ZCH
Risques Pêche
Etude d'Incidence
AOT

Arrivée mai 2014

GÉOMATIQUE - INFORMATION

Sonia CARRIER

Géomaticienne PANACHE, SRM, Façade

☎ : 02 32 85 38 62 - 06 79 51 25 05

ZCH-DCSMM
Cohérence réseau d'AMP
DSF-DCSMM
ValMER-SINP

Arrivée Janvier 2012

Guillaume FAUVEAU

Géomaticien Antenne

☎ : 02 32 85 38 68

PNM – Natura 2000
Risques Pêche

Arrivée Janvier 2013

PROJETS EUROPÉENS

Gérald MANNAERTS

Coordonnateur PANACHE

☎ : 02 32 85 38 67 - 06 08 02 86 08

International
Cohérence réseau d'AMP
Animation réseau gestionnaires

Arrivée novembre 2012

Laetitia PETIT

Coordonnatrice projet PEGASEAS

☎ : 02 32 85 90 85

International
Capitalisation projets européens

Arrivée octobre 2013

Line HENRY

Chargée de communication

☎ : 03 21 99 15 81 - 06 30 62 93 37

MI-temps (Antenne / PNM-Estuaire Picard)

International
Communication

Arrivée mai 2013

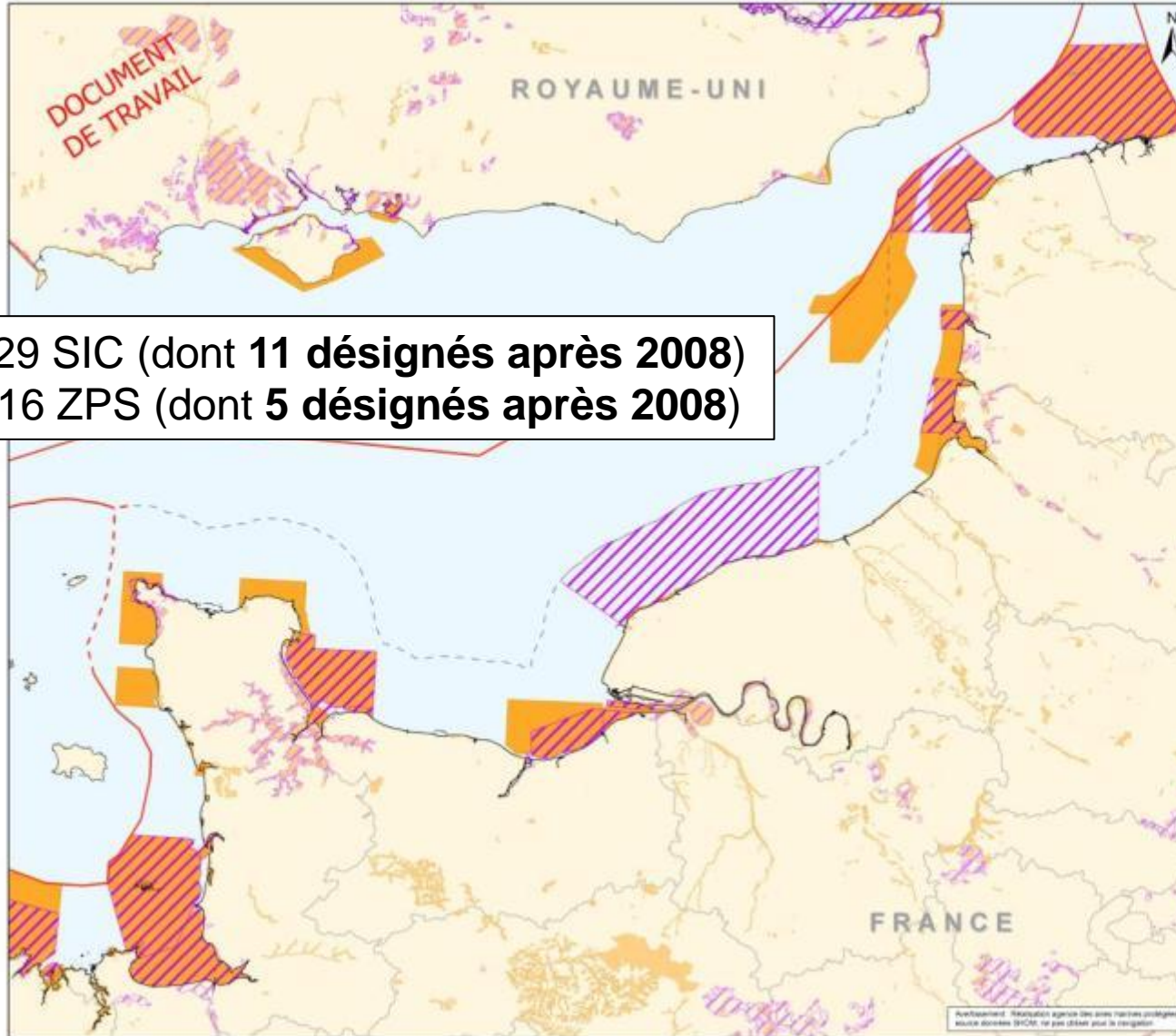
Mai : prénom.nom@aires-marines.fr



Actualité Façade MMN : Avancée du PNM Estuaires picards et mer d'Opale



Réseau Natura 2000 en Manche mer du nord



29 SIC (dont 11 désignés après 2008)
16 ZPS (dont 5 désignés après 2008)



Manche Est - Mer du Nord

> Sites Natura 2000 en date du 1^{er} décembre 2010

Sites Natura 2000

Directive Habitats Faune Flore

■ Sites d'Importance Communautaire (SIC) ou propositions de Sites (pSIC)


Directive Oiseaux

▨ Zones de Protection Spéciale (ZPS)

Délimitations maritimes

- - - Limite de la mer territoriale (12 mn)
- Délimitation des eaux territoriales ou limite du plateau continental ayant fait l'objet d'un accord bilatéral
- - - Délimitations selon accords de pêche

Sources des données :
- Sites Natura 2000 - MAPN-MNH, février 2010 -
- AAMP, novembre 2010 - JNCC, août 2010.
- Limites des 12 MN et délimitations des eaux territoriales :
Délimitations indicatives et provisoires de l'espace maritime français métropolitain (d'après données du SHOM et de l'IGN pour les limites officielles et des accords réalisés par l'Agence des aires marines protégées), juillet 2009.
- Limites départementales, IGN-GEOLIA,
- Trait de côte européen, EEA.



Système de coordonnées :
Lambert 93/RF Lambert 93/ITAG GRS 1980
réalisation :
Agence des aires marines protégées - décembre 2010 - version 1.0
MNH_APPREMAR_GES_NATURA_2000_membre_20101210_V1.0



Note aux Préfets Maritimes, de Régions et de départements littoraux du 20/11/2012

Dans l'objectif d'un dispositif plus économe et qui permette de capitaliser les acquis au sein de l'Agence des aires marines protégées, il apparaît nécessaire que cet établissement assure en priorité, dès 2013, pour le compte de l'État et sous l'autorité des Préfets, le rôle d'opérateur et d'animateur, pour les espaces marins inclus dans les sites Natura 2000.

Une analyse au cas par cas devra être faite pour chaque site et par sous région marine pour établir un dispositif répondant aux objectifs d'économie mais pouvant valoriser les compétences et synergies mises en place actuellement.

Note au Préfet Maritime du 25/06/2013

⇒ Validation du Scénario pour la Façade MMN

Application de la circulaire du 30 avril 2013

Analyse risque pêche (méthode MNHN) dispense d'évaluation d'incidence individuelle nécessité du concours des CRPMEM pour la meilleure prise en considération des données pêche à une échelle locale.

⇒ CRPMEM : opérateur / animateur associé en fonction des enjeux présents sur les sites.

Sites désignés avant 2008 (*Sites mixtes*)

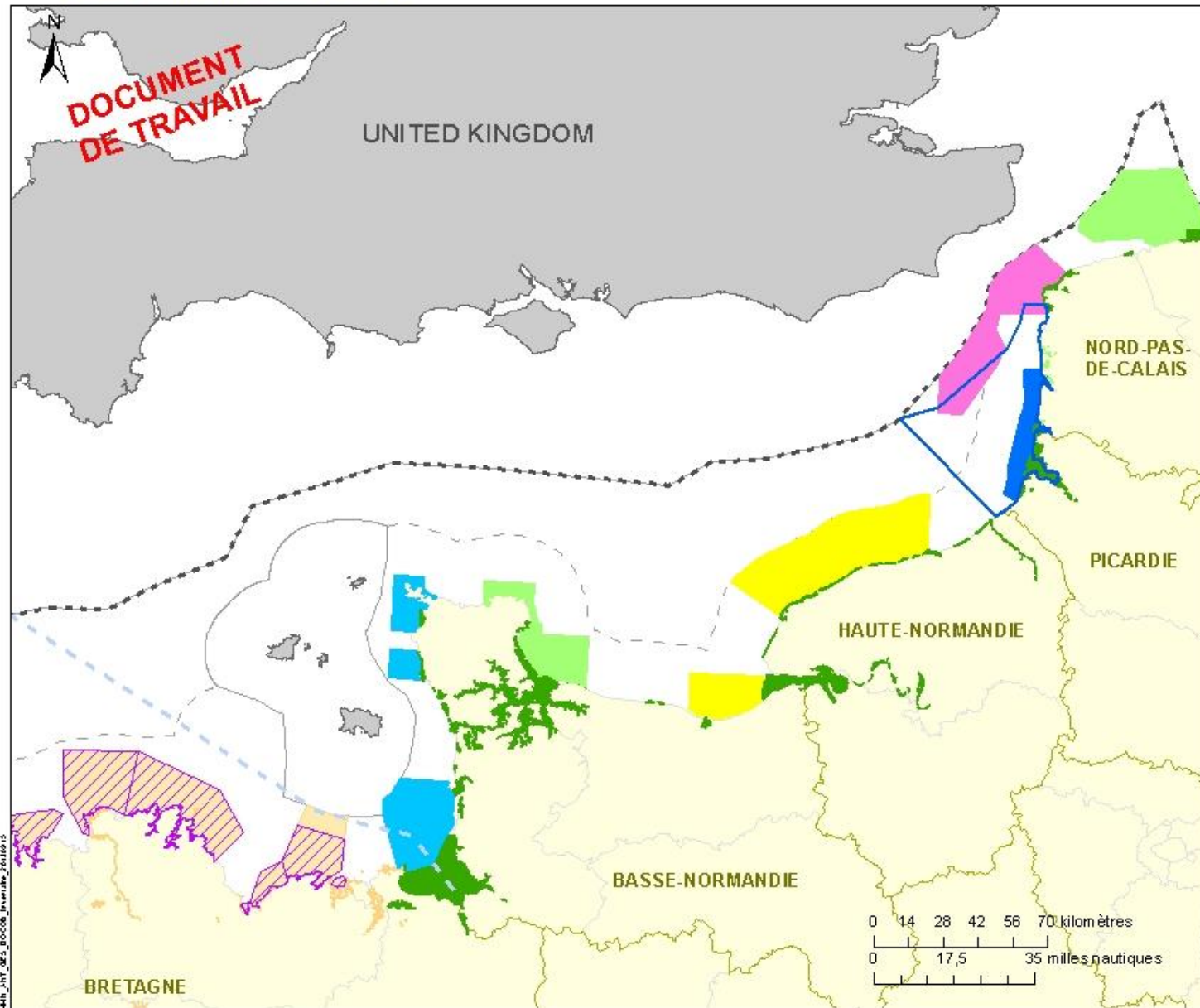
	NOM	% mer	Etat du DOCOB	OPERATEUR principal	Entité
SIC	Dunes de la plaine maritime flamande	84,1	Validé	CG59	Mer du nord
ZPS	Platier d'oye	57,4		EDEN62	
SIC	Falaises du cran aux œufs et du cap gris-nez,...	78,8	Validé *	PNR Caps Marais Opale	Caps
SIC	Falaises et pelouses du cap blanc nez,...	42,5			
SIC	Falaises et dunes de Wimereux, estuaire de la Slack,...	4,9			
SIC	Estuaire de la canche, dunes picardes,...	3,6	Validation 2013-2014 *	EDEN 62	PNM3E
SIC	Dunes de l'Authie et mollières de Berck	18,3	Actualisé dans le cadre du PNM	PNM	
ZPS	Estuaire de la canche	90,3		SMBSGLP	
ZPS	Estuaires picards : baie de Somme et d'Authie	98,0		ADASEA	
SIC	Estuaires et littoral picards (baies de somme et d'Authie)	67,6		GONM	
SIC	L'Yeres	8,3	Validé	Maison de l'estuaire	Grande baie de Seine
ZPS	Falaise du Bessin Occidental	95,0			
SIC	Estuaire de la seine	80,3			
ZPS	Estuaire et marais de la basse seine	34,9			
ZPS	Basses Vallées du Cotentin et Baie des Veys	13,7			
SIC	Marais du cotentin et du Bessin - baie des Veys	10,0			
SIC	Littoral cauchois	79,3			
ZPS	Estuaire de l'Orne	57,0			
SIC	Tatihou - Saint-Vaast-la-Hougue	96,2			
SIC	Marais arrière-littoraux du Bessin	15,7			
ZPS	Havre de la sienne	86,8	Etat des lieux mission PNMGNB	CdL Normandie	GNB
ZPS	Landes et dunes de la Hague	54,1	Validation 2013-2014		
SIC	Baie du mont saint-michel	97,8	Validé		
ZPS	Baie du Mont Saint Michel	83,3			
SIC	Littoral ouest du cotentin de Bréhal a Pirou	81,7	Validé *	PNR Marais cotentin Bessin	
SIC	Littoral ouest du cotentin de Saint-Germain-sur-Ay au Rozel	32,7			
SIC	Massif dunaire de Heauville à Vauville	1,7			
SIC	Havre de saint-germain-sur-ay et landes de Lessay	26,3			

* Compléments marins à proposer par la mission

Sites et extensions désignés après 2008

TYPE	NOM	DOCOB (terrestre)	DOCOB (Marin)	OPERATEUR (mer)	Entité
SIC/ZPS	Bancs des Flandres	-	Validation 2015	GPMD + CRPM	Mer du nord
SIC ZPS SIC	Récifs gris-nez blanc-nez Cap gris-nez Ridens et dunes hydrauliques du détroit du pas de calais	-	A lancer en lien avec le PNM 2014	AAMP	Caps
SIC	Baie de canche et couloir des trois estuaires		Plan de gestion	PNM	PNM EPMO
SIC/ZPS	Baie de seine occidentale	Validation 2014			Grande baie de Seine
SIC ZPS	Baie de seine orientale Littoral augeron *	-	Lancé en 2013	AAMP + CRPM	
ZPS	Littoral seino-marin	-	A lancer en 2014	AAMP	
SIC	Récifs et marais arrière-littoraux du cap Levi a la pointe de Saire	Validé	Validation 2014	AAMP + CRPM (CDL à terre)	
SIC SIC	Récifs et landes de la Hague Chausey		Etat des lieux mission	PNM + CdL Normandie (DPM et à terre)	GNB
ZPS	Chausey		PNMGNB	mission PNM	
SIC	Banc et récifs de Surtainville	-			
SIC	Anse de Vauville				

* Le littoral augeron a été désigné avant 2008 (à 100% en mer il est rattaché aux sites désignés après 2008)



Aire marine protégée de type international

- Directive Habitats Faune Flore*
- Orange rectangle: Sites d'importance communautaire
- Directive Oiseaux*
- Pink hatched rectangle: Zone de Protection Spéciale

Aire marine protégée de type international

- Blue rectangle: Parc naturel marin des estuaires picards et mer d'Opale

Etat d'avancement du DOCOB

- Green square: validé
- Light green square: validation 2014-2015
- Yellow square: lancement 2013-2014
- Blue square: attente de mission GNB
- Dark blue square: plan de gestion pnm 2016
- Pink square: réalisé en lien avec pnm (lancement 2014)

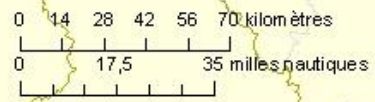
Délimitation maritime

- Dashed line: Limite de la mer territoriale (12 mn)
- Solid line: Délimitation des eaux territoriales ou limite du plateau continental juridique ayant fait l'objet d'un accord bilatéral (ou limite selon accords de pêche (Guernesey))
- Blue dashed line: Délimitation des préfectures maritimes

Sources des données :

- Sites Natura 2000 : NPN-ANHN/AAMP, octobre 2012
- Limite des 12 MN et délimitations des eaux territoriales : Délimitations nationales et provinciales de l'espace maritime français métropolitain (l'Agence française de la mer)
- SHOM et de l'IGN pour les limites officielles et des accords bilatéraux par l'Agence des aires marines protégées, juillet 2008.
- Limites départementales, régionales IGN GOLFIA
- Trait de côte européen, CSRI

Système de coordonnées : Lambert 99 / RGF 99 / UTM GRS 1980



4401_INT_DES_DOCOB_Inventaire_20130915



© Photo Laurent MIGNAUX - MEDDTL

Merci de votre attention

