

Observatoire oiseaux marins et côtiers

www.oiseaux-marins.org

Table ronde Manche mer du Nord et Atlantique 2017

7 juin 2017



MINISTÈRE DE L'ENVIRONNEMENT,
DE L'ÉNERGIE ET DE LA MER

AGENCE FRANÇAISE
POUR LA BIODIVERSITÉ

MINISTÈRE DE L'ENVIRONNEMENT

OBJECTIFS

- Permettre une gestion des données standardisées des suivis annuels des principales espèces d'oiseaux marins et évaluer le rôle des AMPs dans leur conservation.
- Partager les données avec les ONG, scientifiques, gestionnaires et les services de l'état.
- Avoir un outil permettant de répondre aux besoins des directives européennes (DO et DCSMM), à la convention OSPAR, à la stratégie nationale de création et de gestion des AMPs et au tableau de bord des AMPs.
 - Plus précisément à l'agence : l'observatoire utilise les indicateurs et des métriques pertinents afin de renseigner le tableau de bord des AMPs dans le but d'évaluer la gestion et la cohérence du réseau des AMPs.



MINISTÈRE DE L'ENVIRONNEMENT,
DE L'ÉNERGIE ET DE LA MER

21/04/2017

AGENCE FRANÇAISE
POUR LA BIODIVERSITÉ

MINISTÈRE DE L'ENVIRONNEMENT

Observatoire oiseaux marins et côtiers

rechercher dans le site... ✓

FR EN ESPACE CONTRIBUTEURS

L'OBSERVATOIRE PRODUCTIONS LE RESOM

OBSERVATOIRE DES OISEAUX MARINS & CÔTIERS

AGENCE FRANÇAISE POUR LA BIODIVERSITÉ

MINISTÈRE DE L'ENVIRONNEMENT

TABLE RONDE DES GESTIONNAIRES AMP MANCHE ET ATLANTIQUE

LE CONQUET

du 07/06/2017 - 14:00 au 09/06/2017 - 14:00

AIRES MARINES PROTÉGÉES FRANÇAISES

CARTOTHÈQUE

CARTOGRAPHIE DYNAMIQUE

TOUTES LES CARTES TOUS LES DOCUMENTS TOUS LES ÉVÉNEMENTS

Site mis à jour le 17/02/2017

Suivi intégré à ce jour en Manche

Production oiseaux nicheurs 2014-2016 (sterne, cormoran, goéland, mouette tridactyle)

ECOQO et oiseaux échoués 2014-2016
Puffin 2016

Suivi télémétrique mouette tridactyle 2014

Limicole côtier PNMI 2010-2016

Limicole Baie du Mont Saint-Michel 2016

Macro-déchets dans les nids de cormoran huppé et grand cormoran 2014-2016

CORMOR
SKAPESK
AQUIMART
DUNRISK
GISOM



Un outil du projet



MENTIONS LÉGALES

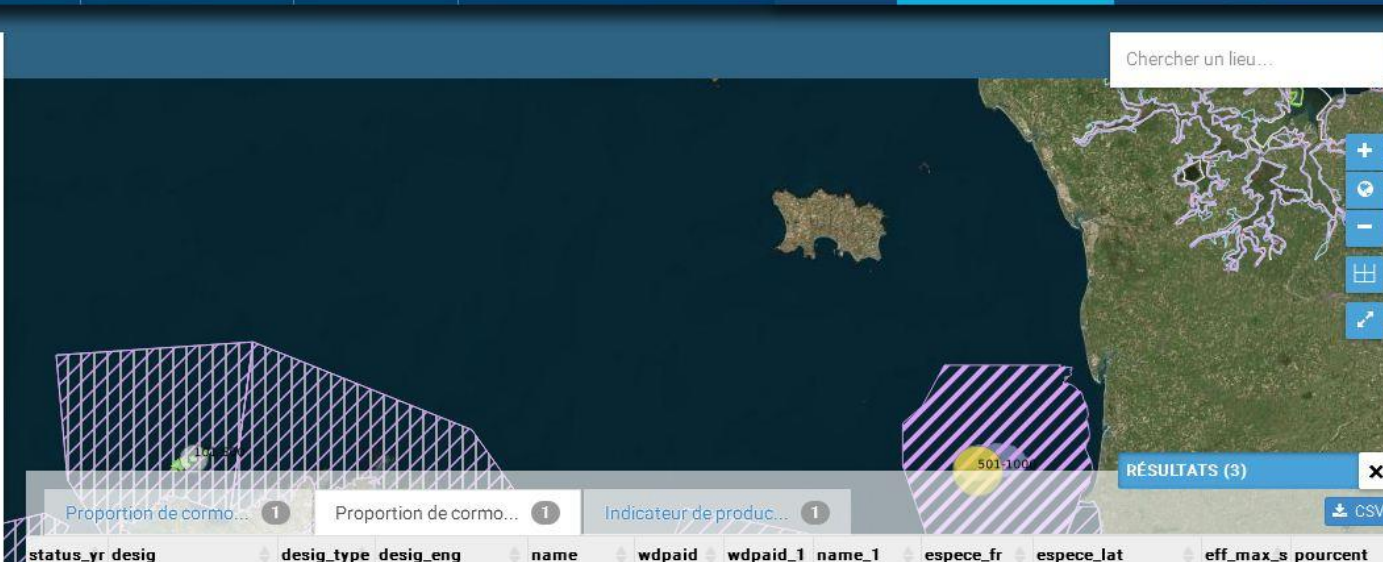
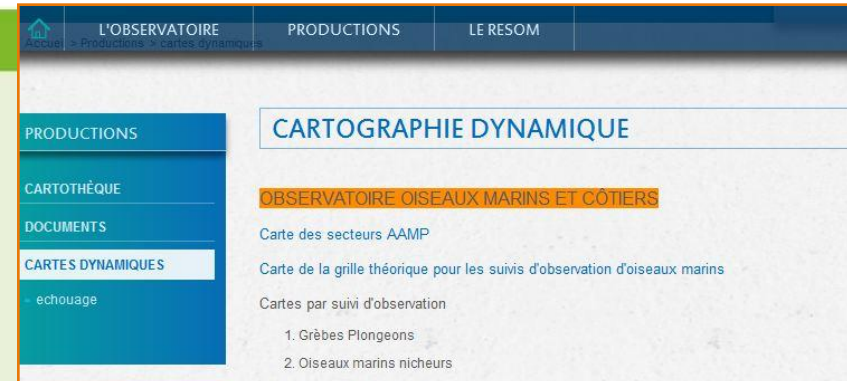
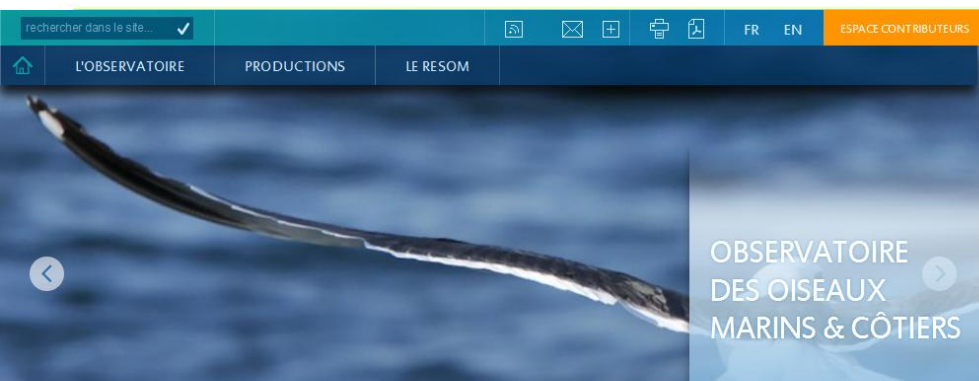
PLAN DU SITE

CRÉDITS

CONTACT

ACCESSIBILITÉ

The PANACHE project was selected under the European cross-border cooperation programme INTERREG IV A France (Normandie) - England, co-funded by the ERDF



A venir.....

Note d'informations pour les chargé(e)s de mission /agent de terrain
patrimoine naturel (AFB, parcs naturels marins, Réserves naturelles,
N2000 DO)

- documentation avifaune
- métadonnées
- protocoles de suivi
- convention suivi oiseaux marins et annexe « bancarisation de données »
- tutoriel espace contributeur
- Référentiels : colonie, secteur, transects en mer,.....



MINISTÈRE DE L'ENVIRONNEMENT,
DE L'ÉNERGIE ET DE LA MER

**AGENCE FRANÇAISE
POUR LA BIODIVERSITÉ**

MINISTÈRE DE L'ENVIRONNEMENT



Merci de votre attention